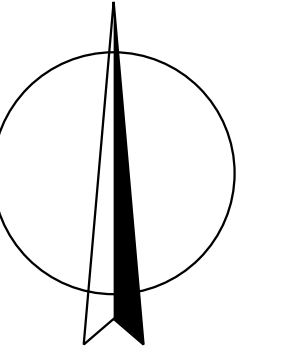


# ÚZEMNÍ PLÁN TEREŠOV

## Upravený návrh územního plánu



### LEGENDA :

#### Hranice

	stav		návrh	hranice řešeného území
				katastrální hranice

#### Územní prvky

	stav		návrh	vodní plochy a toky
				urbanizované plochy

#### Zásobování elektrickou energií

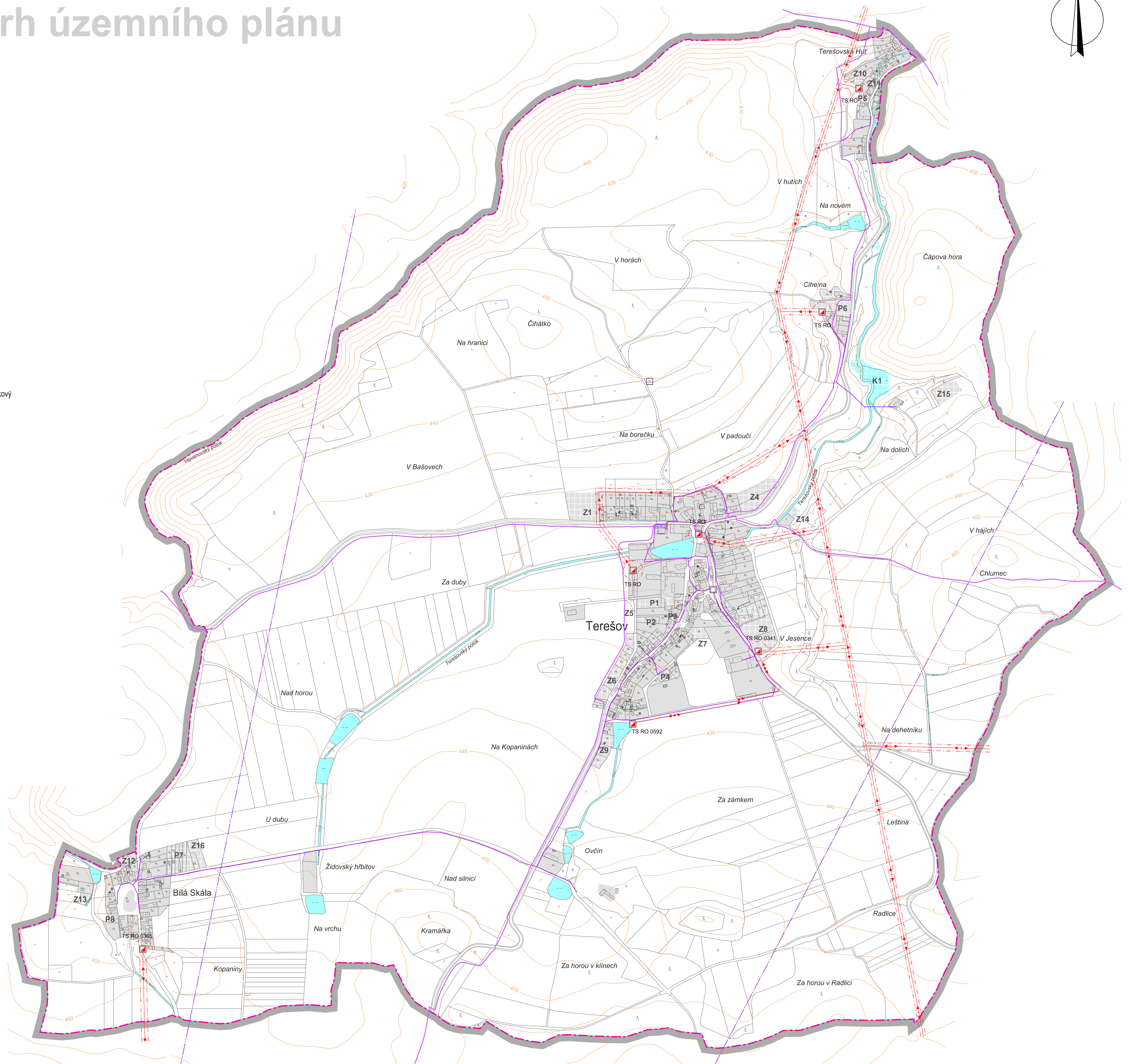
	stav		návrh	vzdušné vedení elektrické energie VN 22 kV
				kabelové vedení elektrické energie VN 22 kV
				trafostanice - vzdušné a kabelové (TS)
				ochranné pásmo vzdušného vedení VN a trafostanic

#### Elektronické komunikace

	stav		návrh	telekomunikační vedení - metalický sdělovací kabel dálkový
				telekomunikační vedení
				telekomunikační zařízení
				rádiorelévé trasy
				základnové stanice

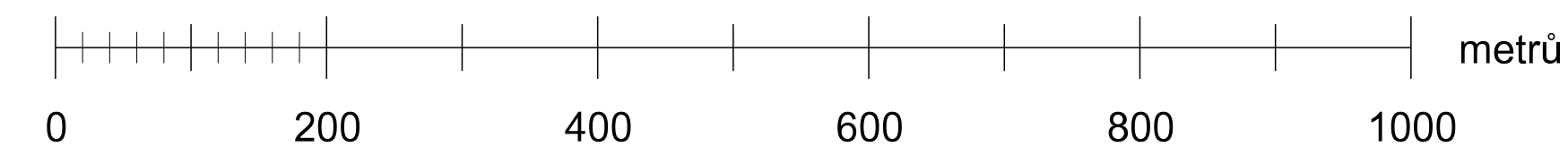
#### Další informace o území

	stav		návrh	objekty doplněné do katastrální mapy
--	------	--	-------	--------------------------------------



TECHNICKÁ INFRASTRUKTURA  
- ENERGETIKA  
A ELEKTRONICKÉ KOMUNIKACE

M.: 1:5000



<b>KADLEC K.K. NUSLE, spol. s r.o.</b> Chaberská 3, 182 00 Praha 8   Tel./fax: 284 690 740, 603 440 989   e-mail: posta@kadlecky.cz   www.kadlecky.cz		
Projektant: Ing. arch. Daniela Šindrová	Osobní projektant: Kateřina Benšková	Grafická úprava: Kateřina Benšková
Podrobnost: Obecni úřad Terešov, smlouvně zastupovaný Bc. Jaromírem Trtkem, www.stik.net	Schválková orgán: Zastupitelstvo obce Terešov	Dátum: 06. 2021
Název výkresu: TECHNICKÁ INFRASTRUKTURA - ENERGETIKA A ELEKTRONICKÉ KOMUNIKACE		Výkres č.: C3
Měřítko: 1 : 5000		Kopie č.: