
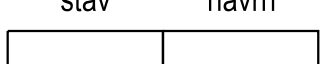








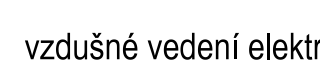

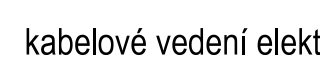

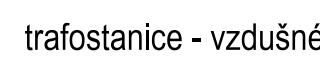

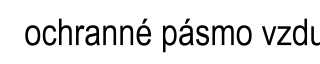
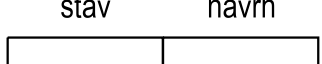







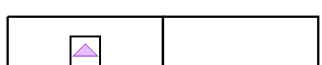
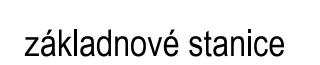


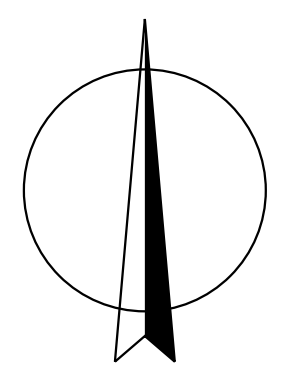
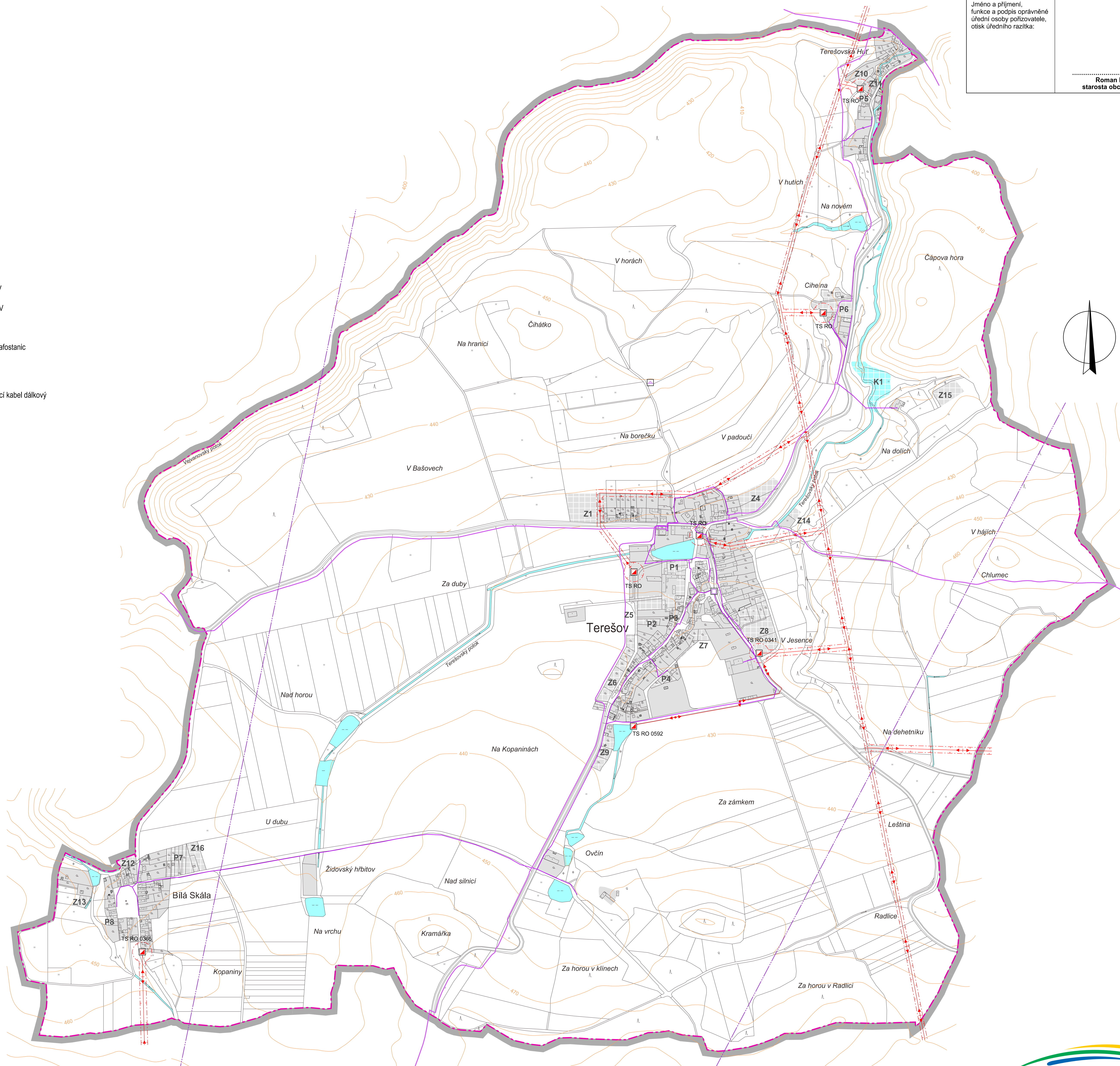


# ÚZEMNÍ PLÁN TEREŠOV

ZÁZNAM O ÚČINNOSTI OPATŘENÍ OBECNÉ POVAHY - ÚZEMNÍ PLÁNOVACÍ DOKUMENTACE (ÚPD)	
Název ÚPD:	Územní plán Terešov
Orgán, který ÚPD vydal:	Zastupitelstvo obce Terešov
Datum nabytí účinnosti:	
Jméno a příjmení, funkce a podpis oprávněné úřední osoby pořizovatele, otiisk úředního razítka:	
	 Roman Dibus starosta obce Terešov

## LEGENDA :

<b>Hranice</b>	
 stav	 návrh
hranice řešeného území	
 stav	 návrh
katastrální hranice	
<b>Územní prvky</b>	
 stav	 návrh
vodní plochy a toky	
 stav	 návrh
urbanizované plochy	
<b>Zásobování elektrickou energií</b>	
 stav	 návrh
vzdušné vedení elektrické energie VN 22 kV	
 stav	 návrh
kabelové vedení elektrické energie VN 22 kV	
 stav	 návrh
trafostanice - vzdušné a kabelové (TS)	
 stav	 návrh
ochranné pásmo vzdušného vedení VN a trafostanic	
<b>Elektronické komunikace</b>	
 stav	 návrh
telekomunikační vedení - metalický sdělovací kabel dálkový	
 stav	 návrh
telekomunikační vedení	
 stav	 návrh
telekomunikační zařízení	
 stav	 návrh
rádioreléové trasy	
 stav	 návrh
základnové stanice	
<b>Další informace o území</b>	
<b>Doplnění katastrální mapy</b>	
 stav	 návrh
objekty doplněné do katastrální mapy	

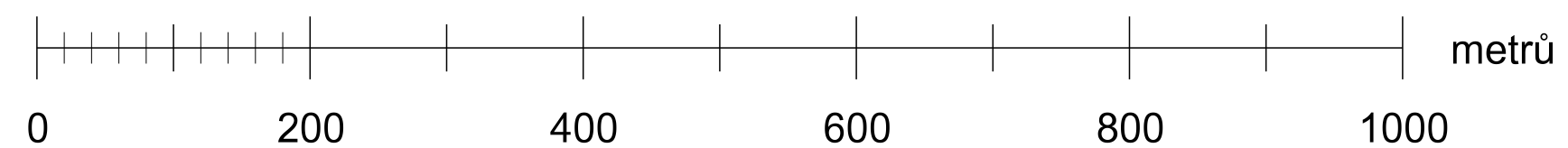


**PLZEŇSKÝ KRAJ**

Akce Územní plán Terešov byla spolufinancována z Programu stabilizace a obnovy venkova Plzeňského kraje 2020

**TECHNICKÁ INFRASTRUKTURA  
- ENERGETIKA  
A ELEKTRONICKÉ KOMUNIKACE**

**M.: 1:5000**



<b>KADLEC K.K. NUSLE, spol. s r.o.</b>			
Chaberská 3, 182 00 Praha 8   Tel. fax: 284 690 740, 603 440 989   e-mail: posta@kadlecky.cz   www.kadlecky.cz		Grafická zpracování:	
Projekční: Ing. arch. Danieľa Šindrová	Osobní projektant: Kateřina Benšková	Datum: 06. 2022	Výška č.: C3.
Podávající: Obecní úřad Terešov, smlouvně zastupovaný Bc. Jaromírem Trtíkem, www.stik.net	Schválující orgán: Zastupitelstvo obce Terešov	Mřížec: 1 : 5000	Kopie č.:
<b>ÚZEMNÍ PLÁN TEREŠOV</b>			
Název výkresu: TECHNICKÁ INFRASTRUKTURA - ENERGETIKA A ELEKTRONICKÉ KOMUNIKACE			