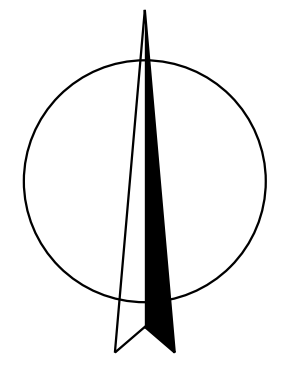


ÚZEMNÍ PLÁN TEREŠOV

Upravený návrh územního plánu



LEGENDA :

Hranice

	stav		návrh	hranice řešeného území
				katastrální hranice

Územní prvky

	stav		návrh	vodní plochy a toky
				urbanizované plochy

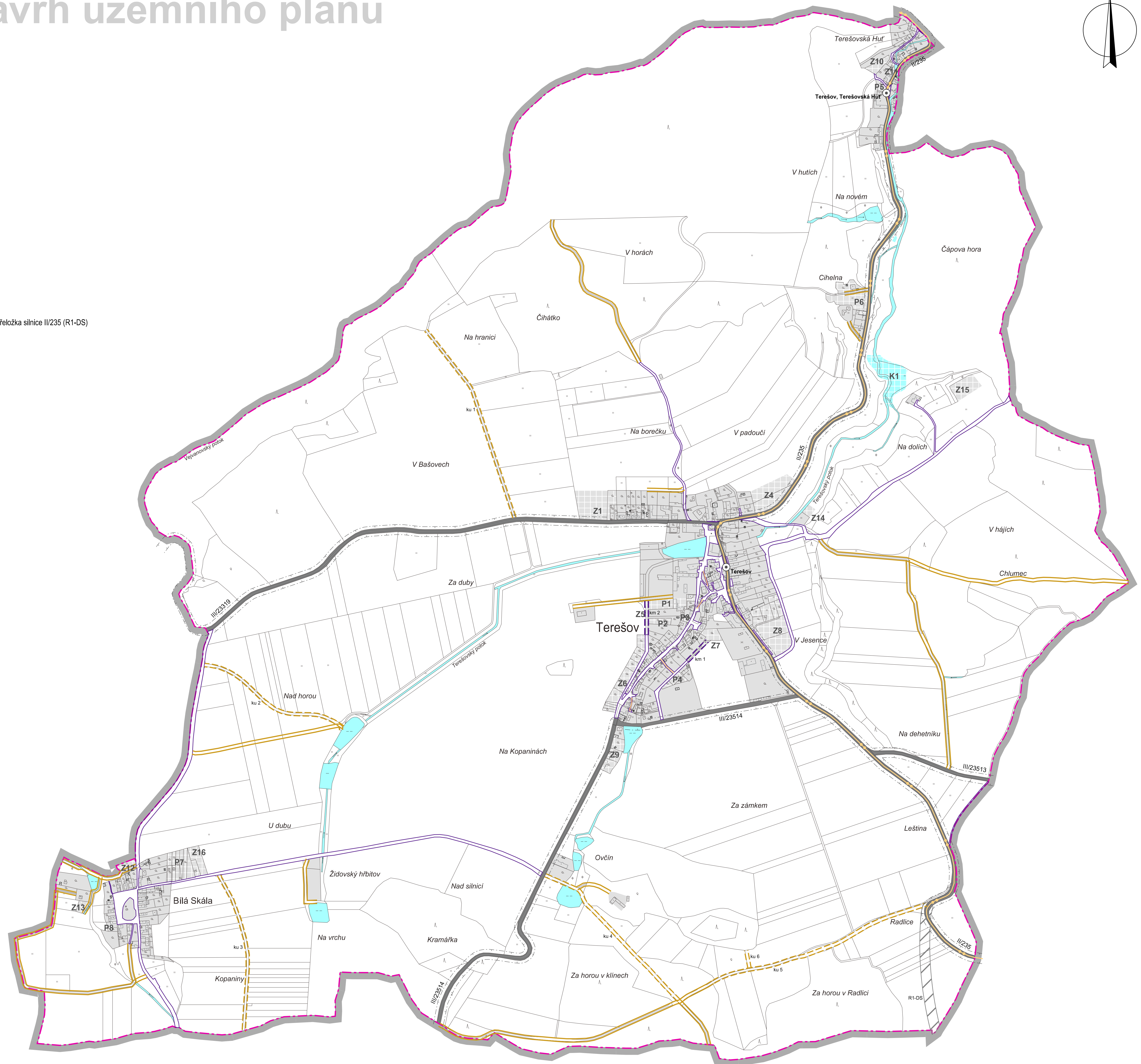
Doprava

	stav		návrh	územní rezerva	silnice II. třídy
					silnice III. třídy
					koridor dopravní infrastruktury - přeložka silnice II/235 (R1-DS)
					místní komunikace (km)
					účelové komunikace (ku)
					autobusové zastávky
					významné pěší komunikace
					cyklotrasa
					ochranné pásmo silnice

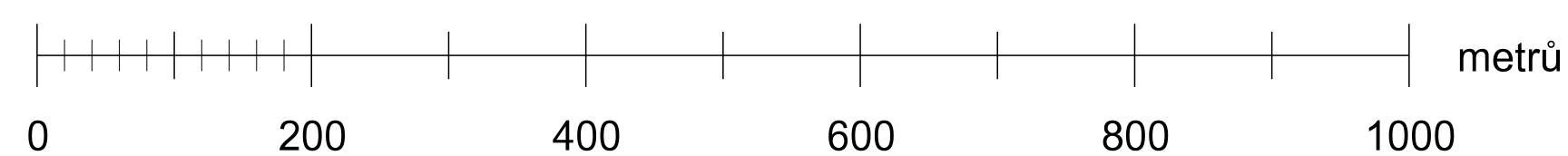
Další informace o území

Doplnění katastrální mapy

	stav		návrh	objekty doplněné do katastrální mapy
--	------	--	-------	--------------------------------------



M.: 1:5000



DOPRAVNÍ INFRASTRUKTURA

KADLEC K.K. NUSLE, spol. s r.o.				
Chaberská 3, 182 00 Praha 8 Tel./fax: 284 690 740, 603 440 989 e-mail: posta@kadlecki.cz www.kadlecki.cz				
Projekant: Ing. arch. Dana Šindrová	Oslovní projektant: Kateřina Benčková	Grafická úprava: Kateřina Benčková		
Přílohou: Obecní úřad Terešov, smlouvně zastupovaný Bc. Jaromírem Trtkem, www.stik.net	Schválková orgán: Zastupitelstvo obce Terešov	Dátum: 06. 2021	Výška č.: C1.	Číslo přílohy: 490/2019
Název výkresu: DOPRAVNÍ INFRASTRUKTURA			Mřížec: 1 : 5000	Kopie č.: