
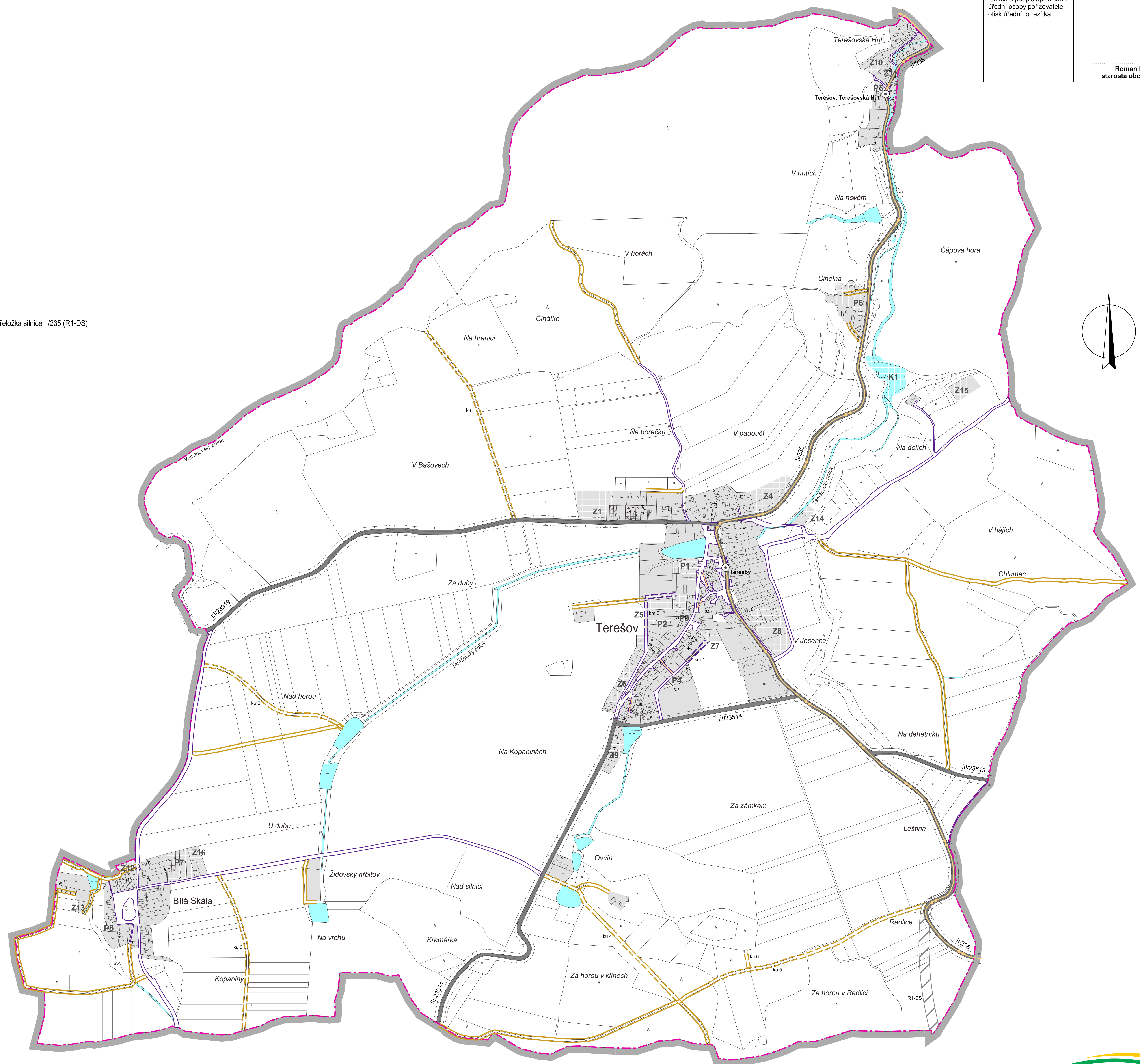


# ÚZEMNÍ PLÁN TEREŠOV

ZÁZNAM O ÚČINNOSTI OPATŘENÍ OBECNÉ POVAHY - ÚZEMNÍ PLÁNOVACÍ DOKUMENTACE (ÚPD)	
Název ÚPD:	Územní plán Terešov
Orgán, který ÚPD vydal:	Zastupitelstvo obce Terešov
Datum nabytí účinnosti:	
Jméno a příjmení, funkce a podpis oprávněné úřední osoby pořizovatele, otiisk úředního razítka:	
	 Roman Dibus starosta obce Terešov

## LEGENDA :

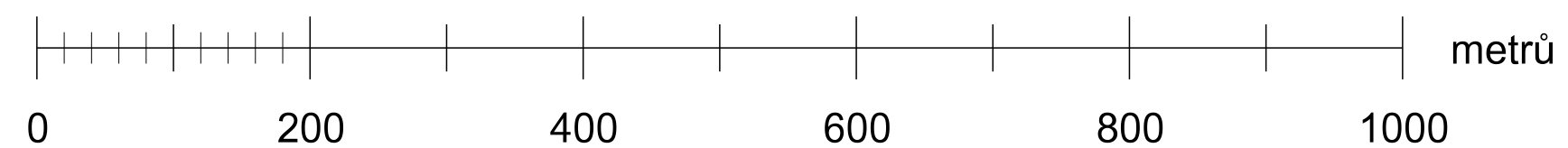
<b>Hranice</b>		
	stav	hranice řešeného území
	návrh	katastrální hranice
<b>Územní prvky</b>		
	stav	vodní plochy a toky
	návrh	urbanizované plochy
<b>Doprava</b>		
	stav	silnice II. třídy
	návrh	silnice III. třídy
	územní rezerva	koridor dopravní infrastruktury - přeložka silnice II/235 (R1-DS)
		místní komunikace (km)
		účelové komunikace (ku)
		autobusové zastávky
		významné pěší komunikace
		cyklotrasa
		ochranné pásmo silnice
<b>Další informace o území</b>		
<b>Doplnění katastrální mapy</b>		
	stav	objekty doplněné do katastrální mapy



**PLZEŇSKÝ KRAJ**

Akte Územní plán Terešov byla spolufinancována z Programu stabilizace a obnovy venkova Plzeňského kraje 2020

**M.: 1:5000**



**DOPRAVNÍ INFRASTRUKTURA**

<b>KADLEC K.K. NUSLE, spol. s r.o.</b>			
Chaberská 3, 182 00 Praha 8   Tel./fax: 284 690 740, 603 440 989   e-mail: posta@kadlecki.cz   www.kadlecki.cz			
Projekční: Ing. arch. Zdeněk Šindlerová	Osobní projektant: Kateřina Benšková	Grafická zpracování: Kateřina Benšková	
Podporová: Obecní úřad Terešov, smíšené zastupenství Bc. Jaromírem Trtkem, www.stik.net	Schválková orgán: Zastupitelstvo obce Terešov	Dátum schválení: 490/2019	
Název výkresu: DOPRAVNÍ INFRASTRUKTURA		Datum: 06. 2022	Výška č.: C1.
		Mřížec: 1 : 5000	Kopie č.: