



# ÚZEMNÍ PLÁN TEREŠOV

ZÁZNAM O ÚČINNOSTI OPATŘENÍ OBECNÉ POVAHY - - ÚZEMNĚ PLÁNOVACÍ DOKUMENTACE (ÚPD)	
Název ÚPD:	Územní plán Terešov
Orgán, který ÚPD vydal:	Zastupitelstvo obce Terešov
Datum nabytí účinnosti:	
Jméno a příjmení, funkce a podpis oprávněné úřední osoby pořizovatele, otisk úředního razítka:	
	 <b>Roman Dibus</b> starosta obce Terešov

## LEGENDA :

- Hranice**
-  hranice řešeného území
- Plochy a koridory, pro které lze práva k pozemkům a stavbám vyvlastnit**  
**Veřejně prospěšné stavby - dopravní a technické infrastruktury**
- Dopravní infrastruktura
- VD1 ... výstavba místní komunikace (Z5 / PP)  
 VD2 ... výstavba místní komunikace (Z7 část / PP)
- Veřejně prospěšná opatření**
- Zvyšování retenčních schopností krajiny
- VR1 ... vodní nádrž (K1 / WT)  
 VR2 ... přeložka a revitalizace úseku Terešovského potoka

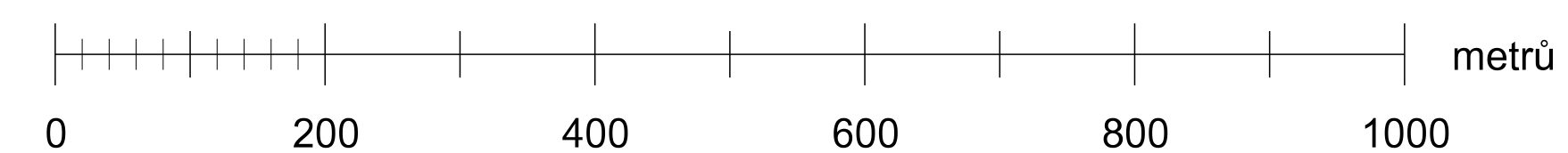


  
**PLZEŇSKÝ KRAJ**

Akce Územní plán Terešov byla spolufinancována  
 z Programu stabilizace a obnovy venkova Plzeňského kraje 2020

VÝKRES VEŘEJNĚ PROSPĚŠNÝCH  
 STAVEB, OPATŘENÍ A ASANACÍ

**M.: 1:5000**



KADLEC K.K. NUSLE, spol. s r.o.			
Chaberská 3, 182 00 Praha 8   Tel./fax: 284 690 740, 603 440 989   e-mail: posta@kadlecki.cz   www.kadlecki.cz			
Projekant: Ing. arch. Dana Šindlerová	Oslovní projektant: Katerina Benčková	Grafická zpracování: Katerina Benčková	
Poskytovatel: Obecní úřad Terešov, smlouvně zastupovaný Bc. Jaromírem Trtkem, www.utk.net	Schválková orgán: Zastupitelstvo obce Terešov	Dátum schválení: 490/2019	
Název výkresu: VÝKRES VEŘEJNĚ PROSPĚŠNÝCH STAVEB, OPATŘENÍ A ASANACÍ		Datum: 06. 2022	Výška č.: <b>A3.</b>
		Mřížec: 1 : 5000	Kopie č.: