


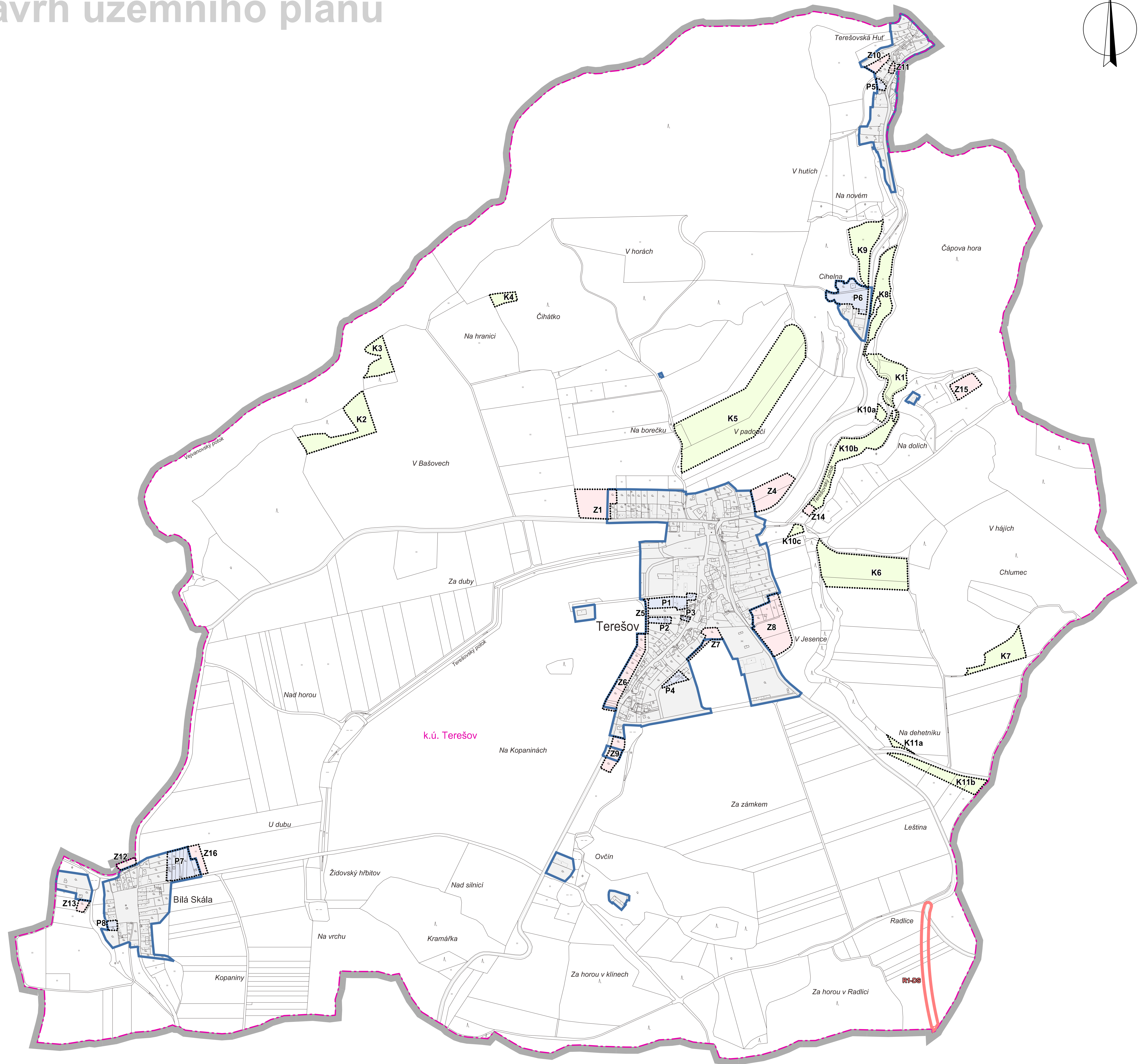
ÚZEMNÍ PLÁN TEREŠOV

Upravený návrh územního plánu



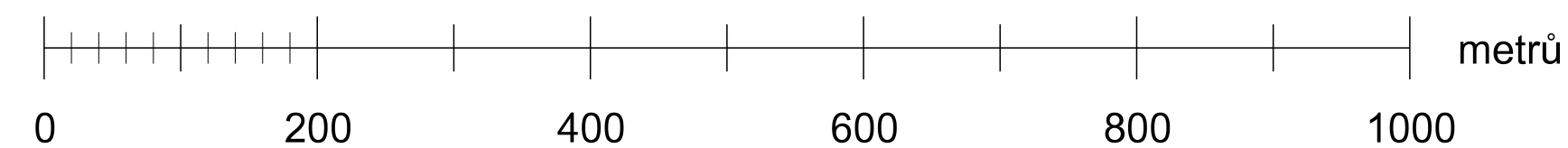
LEGENDA :

| Hranice | | |
|---------|-------|---|
| stav | návrh | |
| | | hranice řešeného území |
| | | katastrální hranice |
| | | hranice zastavěného území ke dni 1. 6. 2021 |
| | | zastavitelné plochy (Z) |
| | | plochy přestavby (P) |
| | | plochy změn v krajině (K) |
| | | územní rezerva (R) |



VÝKRES ZÁKLADNÍHO
ČLENĚNÍ ÚZEMÍ

M.: 1:5000



| | | |
|---|---|--|
| KADLEC K.K. NUSLE, spol. s r.o. <small>Chaberská 3, 182 00 Praha 8 Tel./fax: 284 690 740, 603 440 989 e-mail: posta@kadlecky.cz www.kadlecky.cz</small> | | |
| Projekční: <small>Ing. arch. Zdeněk Šindlerová</small> | Osobní projektant: <small>Kateřina Benčková</small> | Grafická úprava: <small>Kateřina Benčková</small> |
| Podrobnosti: <small>Obecní úřad Terešov, smlouvné zastupování Bc. Jaromírem Trtkem, www.stik.net</small> | Schválková orgán: <small>Zastupitelstvo obce Terešov</small> | Dátum: <small>06. 2021</small> |
| Název výkresu: ÚZEMNÍ PLÁN TEREŠOV UPRAVENÝ NÁVRH ÚZEMNÍHO PLÁNU | | Výška č.: A1. |
| VÝKRES ZÁKLADNÍHO ČLENĚNÍ ÚZEMÍ | | Měřítko: <small>1 : 5000</small> |
| | | Kopie č.: |