







# ZMĚNA č. 1 ÚZEMNÍHO PLÁNU TEREŠOV

## HLAVNÍ VÝKRES



### LEGENDA

-  HRANICE PARCEL KATASTRU NEMOVITOSTÍ
-  HRANICE ZASTAVĚNÉHO ÚZEMÍ
- NÁVRH**
-  PLOCHY PŘESTAVBY (P)
-  BYDLENÍ HROMADNÉ (BH)
-  VEŘEJNÁ PROSTRANSTVÍ VŠEOBECNÁ (PU)
-  DOPRAVA JINÁ - MÍSTNÍ KOMUNIKACE (DX.mk)

ZPRACOVATEL

NÁZEV DOKUMENTACE  
NÁZEV VÝKRESU  
FÁZE  
ODPOVĚDNÝ PROJEKTANT  
MĚŘÍTKO  
FORMÁT  
DATUM

**ŘEZNÍK**

URBANISTICKÝ ATELIÉR

ZMĚNA č. 1 ÚZEMNÍHO PLÁNU TEREŠOV  
HLAVNÍ VÝKRES  
VEŘEJNÉ PROJEDNÁNÍ  
ING. VLADIVOJ ŘEZNÍK  
1 : 5 000  
A4  
14.6.2024